 CONCEJO DE BOGOTÁ, D.C.	PROCESO CONTROL POLÍTICO	CÓDIGO: CTP-FO-004
	PRESENTACIÓN PROPOSICIONES	VERSIÓN: 01
		FECHA: 14-Nov-2019

PROPOSICIÓN No. 399 DE 2025  
14 de marzo de 2025

CONCEJO DE BOGOTA 12-03-2025 04:08:01  
Al Contestar Cite Este Nr.:2025IE5274 O 1 Fol:1 Anex:0  
ORIGEN: 254 OFICINA 254/SANCHEZ BARRETO HEIDY LORENA  
DESTINO: SECRETARIA GENERAL/VIZCAINO SOLANO LUZ ANGELICA  
ASUNTO: RADICACION DE PROPOSICION MARZO 2025  
OBS: ---

Aprobada en:

**Tema:** La necesidad de construir los “Lineamientos para el ordenamiento ambiental de la Sabana de Bogotá”


**Facultades:** De conformidad con las facultades legales del Concejo de Bogotá D. C., sobre Control Político, consagradas en el Artículo 14, del Decreto 1421 de 1993, en concordancia con el capítulo VII, Artículos 52 y 53 del Acuerdo 741 de 2019, mediante la presente proposición, cítese a los siguientes funcionarios para que expongan ante el Cabildo y la ciudad información sobre el tema mencionado.

#### Citados:

Luis Felipe Lota, Director de la Región Metropolitana Bogotá  
Miguel Silva, Secretario General Alcaldía Mayor de Bogotá  
Úrsula Ablanque Mejía, Secretaria Distrital de Planeación  
Adriana Soto Carreño, Secretaria Distrital de Ambiente  
Gustavo Quintero Ardila, Secretario de Gobierno de Bogotá  
Vanessa Velasco Bernal, Secretaria Distrital del Hábitat  
Claudia Díaz, Secretaria Distrital de Movilidad  
Natasha Avendaño, Gerente EAAB  
Juan Ricardo Ortega López, Presidente - Grupo Energía Bogotá  
Orlando Molano, Director del IDU


#### Invitados:

Jorge Emilio Rey Ángel, Gobernador de Cundinamarca  
Lena Estrada, Ministra de Ambiente y Desarrollo Sostenible  
Martha Viviana Carvajalino, Ministra de Agricultura y Desarrollo Rural  
Alfred Ballesteros, Corporación Autónoma Regional de Cundinamarca (CAR)  
Dr. Julián Mauricio Ruiz Rodríguez; Contralor Distrital.  
Dr. Andrés Castro Franco; Personero Distrital.  
Dra. Adriana Herrera Beltrán, Veedora Distrital

 <b>CONCEJO DE BOGOTÁ, D.C.</b>	PROCESO CONTROL POLÍTICO	CÓDIGO: CTP-FO-004
	PRESENTACIÓN PROPOSICIONES	VERSIÓN: 01
		FECHA: 14-Nov-2019


### Cuestionario

1. Indique, de acuerdo con el decreto 555 de 2021, ¿Cuáles son las Áreas de especial importancia ambiental del Sistema Nacional de Áreas Protegidas – SINAP, Zonas de Conservación, Áreas de Especial Importancia Ecosistémica y Áreas Complementarias para la Conservación?
2. Indique, ¿Dentro del área de Bogotá existen zonas de recarga de acuíferos identificadas en los POMCA existentes en la ciudad? Remita un mapa donde se identifiquen.
3. Indique de acuerdo con la normatividad internacional, nacional y distrital, ¿Qué es un humedal? y ¿Cómo se determina la existencia de un humedal?
4. De acuerdo con el POT de Bogotá, decreto 555 de 2021, ¿cuántos parques ecológicos distritales de humedal hay Bogotá?
5. ¿Cuántos parques ecológicos distritales de humedal están reconocidos por la convención internacional Ramsar?
6. Indique, ¿cuántos y cuáles de los humedales de Bogotá han sido delimitados con base en el Decreto 2245 de 2017 y la Resolución 957 de 2018?
7. Indique, cuáles humedales de Bogotá NO fueron delimitados con base en el Decreto 2245 de 2017 y la Resolución 957 de 2018, y explique bajo que normatividad de delimitaron.
8. Indique, ¿cuántos y cuáles de los humedales de Bogotá tienen actualmente plan de manejo ambiental? Remita copia de ellos.
9. Remita un cruce del "Mapa Nacional de Humedales" del Ministerio de Ambiente y Desarrollo Sostenible, disponible en el Sistema de Información Ambiental de Colombia (SIAC) y la EEP del decreto 555 de 2021.
10. De acuerdo con el POT de Bogotá, decreto 555 de 2021, ¿cuántas áreas se denominan bosque seco subxerofítico? Remita mapa de dichas áreas.
11. Remita un cruce de mapas del decreto 555 de 2021 y mapa de ecosistemas del IDEAM 2024 donde se identifiquen bosque natural andino y bosque seco subxerofítico.

 <b>CONCEJO DE BOGOTÁ, D.C.</b>	<b>PROCESO CONTROL POLÍTICO</b>	CÓDIGO: CTP-FO-004
	<b>PRESENTACIÓN PROPOSICIONES</b>	VERSIÓN: 01
		FECHA: 14-Nov-2019

12. Indique, ¿si las áreas de bosque seco subxerofítico existentes en la ciudad, tienen actualmente plan de manejo ambiental? Remita copia de ellos.
13. Certifique si el decreto 555 de 2021, incluyó la ronda hídrica del río Bogotá y en estricto cumplimiento de lo dispuesto en el Decreto 2245 de 2017 y la Resolución 957 de 2018.
14. Teniendo en cuenta la pregunta anterior, aclare si el predio donde se proyecta el patio taller de la primera línea del metro se encuentra dentro del área de ronda hídrica del río Bogotá o está afectado por riesgo de inundación.
15. Especifique si el Plan Parcial de Desarrollo “EDÉN - EL DESCANSO” se encuentra dentro del área de ronda hídrica del río Bogotá o está afectado por riesgo de inundación.
16. Indique si dentro del Acuerdo 927 de 2024 existen programas o proyectos encaminados a fomentar la conectividad ecológica y el fortalecimiento de corredores intraurbanos, así como la restauración de hábitats para la biodiversidad urbana.
17. Indique si dentro del Acuerdo 927 de 2024 existen programas o proyectos encaminados a proteger, restaurar, conectar e integrar urbanística, ecológica y funcionalmente a los humedales lóticos y lénticos y sus rondas, así como implementar soluciones basadas en la naturaleza (SbN), tales como sistemas de drenaje sostenible.
18. Indique si dentro del Acuerdo 927 de 2024 existen programas o proyectos encaminados a promover acciones prioritarias de renaturalización de ríos y quebradas, entendidas como la restauración de su dinámica, conectividad y biodiversidad, mejorando la funcionalidad ecológica e hídrica.
19. Indique si dentro del Acuerdo 927 de 2024 existen programas o proyectos encaminados a incorporar medidas de ecourbanismo, infraestructura verde y construcción sostenible en el diseño urbano.
20. Indique, de acuerdo con el artículo 7 del borrador de “Por medio de la cual se establecen los lineamientos para el ordenamiento ambiental de la Sabana de Bogotá” cuáles serán las nuevas áreas declaradas como humedales en la ciudad de Bogotá. Remita un mapa.

14 de marzo de 2025

 CONCEJO DE BOGOTÁ, D.C.	PROCESO CONTROL POLÍTICO	CÓDIGO: CTP-FO-004
	PRESENTACIÓN PROPOSICIONES	VERSIÓN: 01
		FECHA: 14-Nov-2019

21. Remita un mapa donde se identifique los proyectos de infraestructura vial que se verán afectados por el borrador de “Por medio de la cual se establecen los lineamientos para el ordenamiento ambiental de la Sabana de Bogotá”. Explique por qué se verán afectadas estas áreas y cite puntualmente los artículos en dicha resolución.
22. Remita un mapa donde se identifique los proyectos de vivienda que se verán afectados por el borrador de “Por medio de la cual se establecen los lineamientos para el ordenamiento ambiental de la Sabana de Bogotá”. Explique por qué se verán afectadas estas áreas y cite puntualmente los artículos en dicha resolución.
23. Remita un mapa donde se identifique los proyectos de movilidad que se verán afectados por el borrador de “Por medio de la cual se establecen los lineamientos para el ordenamiento ambiental de la Sabana de Bogotá”. Explique por qué se verán afectadas estas áreas y cite puntualmente los artículos en dicha resolución.

Cordialmente

  
**H.C. HEIDY LORENA SÁNCHEZ BARRETO**  
Vocera Unión Patriótica